

DECRETO DEL PRESIDENTE DELLA REGIONE 19 gennaio 2024, n. 010/Pres.

Regolamento recante modifiche al Regolamento recante la disciplina delle gare di pesca, in attuazione dell'articolo 32 della legge regionale 1 dicembre 2017, n. 42 (Disposizioni regionali per la gestione delle risorse ittiche nelle acque interne), emanato con decreto del Presidente della Regione n. 165 del 26 settembre 2023.

Articolo 1 Oggetto

Articolo 2 Sostituzione dell'allegato A al decreto del Presidente della Regione 165/2023

Articolo 3 Aggiunta degli allegati B e C al decreto del Presidente della Regione 165/2023

Articolo 4 Entrata in vigore

Articolo 1
(Oggetto)

1. Il presente Regolamento modifica il Regolamento recante la disciplina delle gare di pesca, in attuazione dell'articolo 32 della legge regionale 1 dicembre 2017, n. 42 (Disposizioni regionali per la gestione delle risorse ittiche nelle acque interne), emanato con decreto del Presidente della Regione n. 165 del 26 settembre 2023.

Articolo 2
(Sostituzione dell'allegato A al decreto del Presidente della Regione 165/2023)

1. L'allegato A al decreto del Presidente della Regione n. 165 del 26 settembre 2023 è sostituito dall'allegato A al presente regolamento.

Articolo 3
(Aggiunta degli allegati B e C al decreto del Presidente della Regione 165/2023)

1. Al decreto del Presidente della Regione 165/2023 sono aggiunti gli allegati B e C al presente regolamento.

Articolo 4
(Entrata in vigore)

1. Il presente regolamento entra in vigore il giorno successivo a quello della sua pubblicazione sul Bollettino ufficiale della Regione.

ALLEGATO A

ALLEGATO A
(riferito all'articolo 3 del
D.P.Reg. n. 165 del
26/09/2023)

Campi gara fissi

Codice	Corso d'acqua	Comune	Tratto	tipologia	Specie
12.30	Canale Ledra di S. Maria	Pavia di Udine	Campo di gara fisso – dalla cascata a monte di Via del Molino (Lauzacco) a S.R. Udine – Palmanova	fisso	Salmonidi

Campi gara temporanei - Salmonidi



Codice	Corso d'acqua	Comune	Tratto	tipologia	Specie
3.01	Fiume Sentiron	Porcia	da ponte Taiedo a Ponte della Donna	temporaneo	Salmonidi
3.02	Fiume Sile	Azzano Decimo	da ex molino Facca a monte per 1500 m	temporaneo	Salmonidi
3.04	Rio Brentella	Zoppola	da ponte ex fornaci a valle fino all'Area pic-nic	temporaneo	Salmonidi
4.03	Fiume Livenza	Brugnera	da 500 m. a monte del ponte nuovo, fino a fine del parco di Villa Varda	temporaneo	Salmonidi
4.06	Fiume Meschio	Caneva	da confine Provincia di Treviso alle paratoie del Canale Enel	temporaneo	Salmonidi
5.01	Torrente Cellina	Claut	Da ponte Tremolon a ponte Pine	temporaneo	Salmonidi
5.02	Torrente Cimoliana	Cimolais	dalla passerella sita in Pian dei Sediei, a valle per 3.000 m	temporaneo	Salmonidi
6.01	Torrente Meduna	Meduno	dalla diga para-ghiaia in località Sach a località Grimau (300 m a monte del ponte di Navarons)	temporaneo	Salmonidi
6.02	Torrente Meduna	Tramonti	da località Cotel a briglia sul Torrente Viellia (300 m a monte della confluenza con T. Meduna)	temporaneo	Salmonidi
7.04	Rio Lin	San Giovanni di Casarsa	da primo Partidor a monte per 500 m	temporaneo	Salmonidi
7.06	Fiume Versa-Lemene	San Vito al Tagliamento	da ponte Stalis a monte per 300 m	temporaneo	Salmonidi
8.02	Rio del Lago	Tarvisio	Dal ponte della SS54 al ponte di via delle Miniere a Cave del Predil	temporaneo	Salmonidi
9.01	Torrente But	Sutrio	dalla confluenza del T. Pontaiba allo scarico della Centrale di Noiaris	temporaneo	Salmonidi
9.04	Torrente But	Tolmezzo	dallo scarico della Centrale di Terzo di Tolmezzo alla	temporaneo	Salmonidi



			confluenza con il Fiume Tagliamento		
9.05	Torrente Chiarsò	Paularo	da confluenza con Rio Turriea a confluenza con Rio Muea	temporaneo	Salmonidi
9.07	Laghetto di Sella Val Calda	Laghetto di Sella Val Calda	Tutto il laghetto	temporaneo	Salmonidi
9.08	Torrente Pesarina	Ovaro	dalla confluenza del Torrente Degano a monte per 2.000 m	temporaneo	Salmonidi
9.09	Torrente Degano	Forni Avoltri	da 500 m a valle del ponte del campo sportivo(masso) al ponte coperto	temporaneo	Salmonidi
10.04	Canale Sec. di San Vito	San Vito di Fagagna	da casa "Marona" a valle fino al mulino Scabli	temporaneo	Salmonidi
10.05	Roggia di Carpacco	Flaibano	dall'ex mulino a valle fino al confine amministrativo	temporaneo	Salmonidi
11.01	Torrente Torre	Reana/Povoletto	da ponte di Qualso a confluenza con Rio Selvis, ad eccezione del tratto compreso tra 30 m a monte e 30 m a valle delle linee elettriche incombenti sul campo di gara	temporaneo	Salmonidi
11.02	Roggia Cividina	Povoletto	da località Battiferro in Frazione di Savorngano del Torre, a distillerie Camel, località Siacco	temporaneo	Salmonidi
11.02/A	Roggia Cividina	Povoletto	da località Battiferro in Frazione di Savorngano del Torre a cascata di Marsure	temporaneo	Salmonidi
12.40	Canale Ledra di San Vito	Mereto di Tomba	da salto di Loc. Savalons a presa Consorzio Ledra - Tagliamento sulla strada Provinciale Loc. Castelliere	temporaneo	Salmonidi
12.42	Roggia di Udine	Udine	da incrocio tra Viale Vat con Via Gorizia fino al ponticello sulla Roggia in Piazzale Chiavris	temporaneo	Salmonidi
13.01	Fiume Iudrio	Dolegna del Collio	da ponte di Novacuzzo a ponte del Gallo	temporaneo	Salmonidi
14.01	Fiume Taglio	Rivignano	da 150 m a monte del ponte strada provinciale a confluenza Roggia Stalla	temporaneo	Salmonidi
14.06	Canale Gjavons	Sedegliano	tratto da ponte strada Sedegliano-Grions (mulino) a ponte strada Sedegliano-Turrida (lavatoio)	temporaneo	Salmonidi
14.07/A	Canale Ledra di Castions	Pozzuolo del Friuli	da ponte strada Sammardenchia-Lavariano a ponte strada Pozzuolo-Lavariano	temporaneo	Salmonidi
14.07/B	Canale Ledra di Castions	Mortegliano	da ponte strada Pozzuolo-Lavariano a ponte S.S. 353 Mortegliano-Castions di Strada	temporaneo	Salmonidi
14.14	Canale Cragno	Palazzolo dello Stella	dalla strada per Modeano all'attraversamento pedonale posto a circa 650 m dalla confluenza con il fiume Stella	temporaneo	Salmonidi

14.15	Canale di scarico Pescheria	Codroipo	dall'inizio del Canale, fino alla confluenza con la Roggia dello Strangolino	temporaneo	Salmonidi
14.16	Roggia di Palma	Mortegliano	da presa del Consorzio Ledra al ponte di via Aquileia a Lavariano	temporaneo	Salmonidi
14.17	Roggia di Carpacco	Sedegliano	dal confine amministrativo con il Comune di Flaibano fino alla cascata a valle del ponte di Redenzicco	temporaneo	Salmonidi
15.01	Fiume Corno	Porpetto	dalla presa peschiera Argenton a monte per 1.500 m	temporaneo	Salmonidi

Campi gara temporanei - Ciprinidi

Codice	Corso d'acqua	Comune	Tratto	tipologia	Specie
C.6	Fiume Tagliamento	Latisana	dal ponte di Latisana a monte per 1.000 m	temporaneo	Ciprinidi
C.7	Canale Spinedo	Ronchis di Latisana	da congiunzione con canale collettore occidentale a idrovora	temporaneo	Ciprinidi

 <p>ENTE TUTELA PATRIMONIO ITTICO</p>	 <p>REGIONE AUTONOMA FRIULI VENEZIA GIULIA</p>
<h1>CAMPO DI GARA FISSO</h1>	
<p>Art. ___ Regolamento gare DPREg _____</p>	
<p>www.etpi.fvg.it - tel. 0432.551211</p>	

			
ENTE TUTELA PATRIMONIO ITTICO		REGIONE AUTONOMA FRIULI VENEZIA GIULIA	
<h1>DIVIETO DI PESCA</h1> <h1>SVOLGIMENTO GARA</h1>			
Art. __ Regolamento gare DPREg _____			
DA		A	
DATA	ORA	DATA	ORA
www.etpi.fvg.it - tel. 0432.551211			